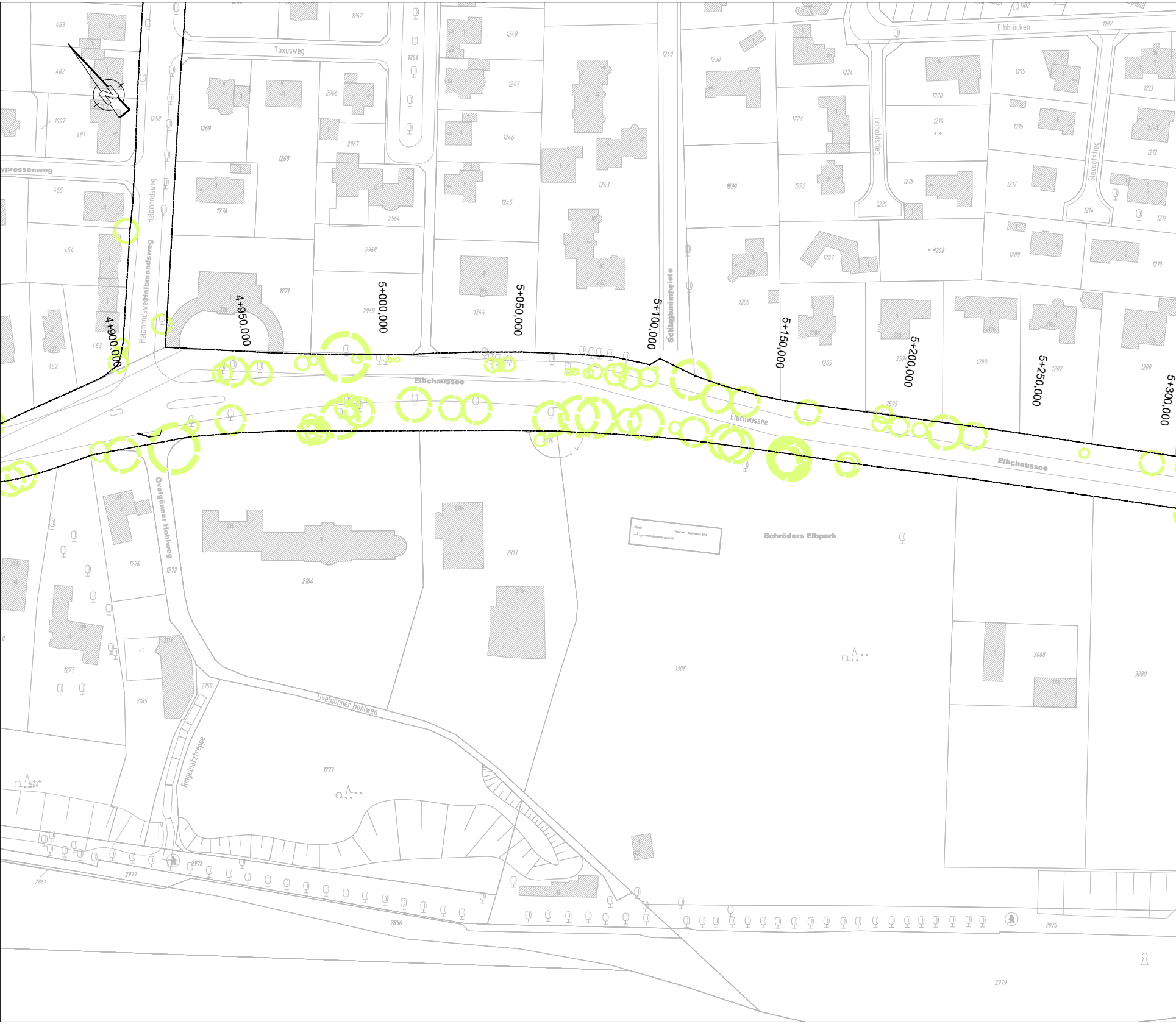

Taxusweg
Elbblöcken
Kypressenweg
Halbmondsweg
Halbmondsweg
Halbmondsweg
Elbchaussee
Elbchaussee
Elbchaussee
Schlagbaumtwiete
Leopoldstieg
Slevogtstieg
Övelgönner Hohlweg
Övelgönner Hohlweg
Ringelnatztreppe
Schröders Elbpark
4+900,000
4+950,000
5+000,000
5+050,000
5+100,000
5+150,000
5+200,000
5+250,000
5+300,000
1262
1264
1248
1247
1246
1245
1244
1243
1240
1238
1239
1224
1223
1222
1220
1219
1218
1221
1215
1216
1217
1214
1213
1212
1211
1210
1209
1208
1207
1206
1205
1203
1202
1200
1192
1182
483
482
481
1997
1258
1269
1268
1270
1271
2966
2967
2564
2968
2969
455
454
453
452
2595
2414
1276
1272
2164
2813
1308
3088
3089
1277
2185
2159
1273
2976
2977
2861
2856
2978
2979

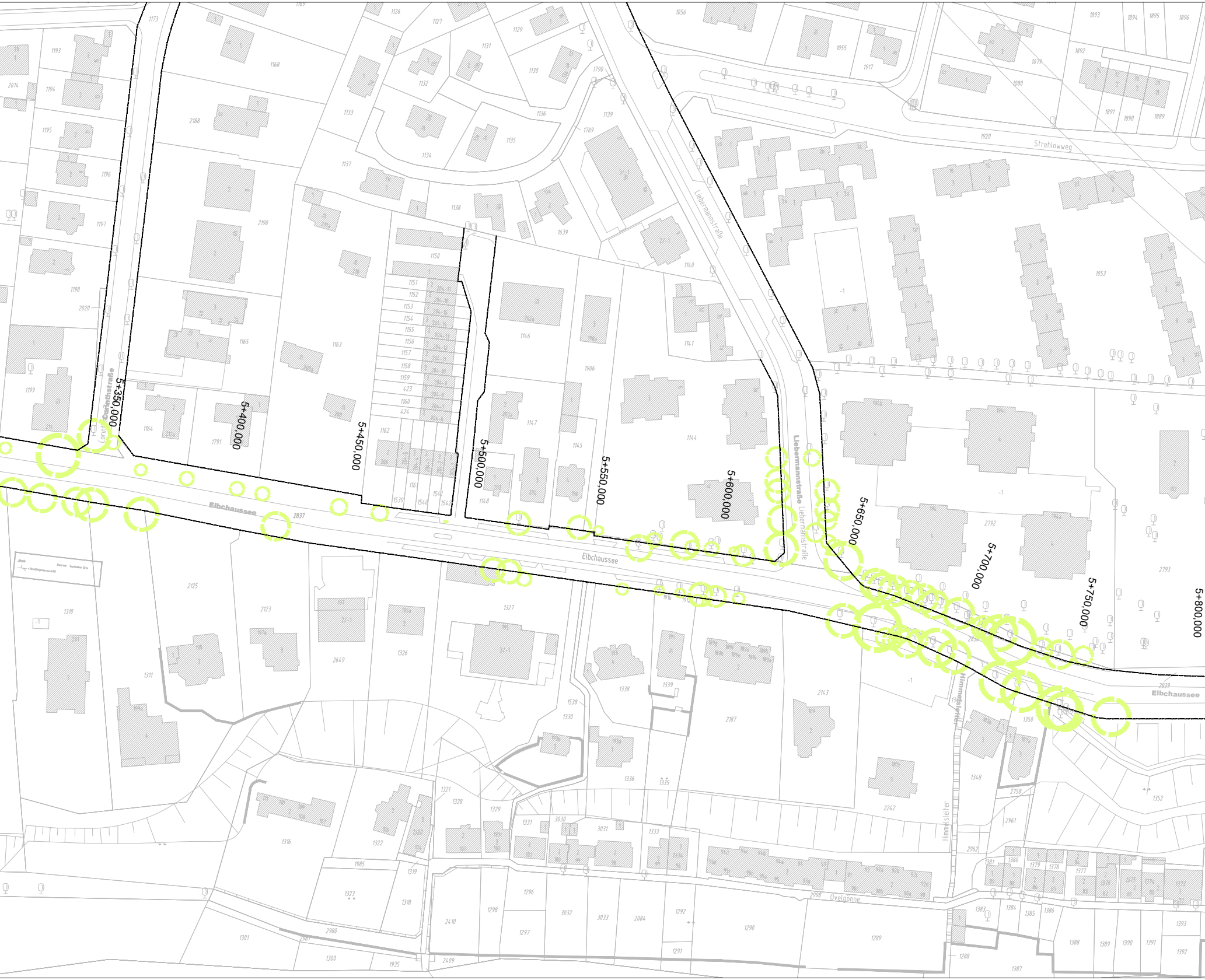
5+350,000
5+400,000
5+450,000
5+500,000
5+550,000
5+600,000
5+650,000
5+700,000
5+750,000
5+800,000
Elbchaussee
Elbchaussee
Elbchaussee
Liebermannstraße
Liebermannstraße
Strehlowweg
Corinthstraße
Himmelsleiter
Himmelsleiter
Övelgönne
Hinweis
= Flurstücksgrenze aus ALKIS
Stand von September 2014
2837
2839
2792
2793
1053
1144
1146
1147
1148
1906
1140
1141
1139
1163
1165
1168
2188
2190
1162
1150
1151
1152
1153
1154
1155
1156
1157
1158
1159
423
1160
424
1161
1539
1540
1541
1542
1164
1791
1199
1198
1197
1196
1195
1194
1193
2014
2020
1173
1126
1127
1129
1130
1131
1132
1133
1134
1135
1136
1137
1138
1639
1789
1790
1056
1055
1917
1079
1080
1920
1892
1893
1894
1895
1896
1891
1890
1889
2125
2123
1310
1311
2649
1326
1327
1338
1339
1538
1330
2187
2143
2242
1350
1348
1352
1316
1322
1319
1323
1318
1321
1328
1329
1331
3030
3031
1333
1336
1335
1985
1301
2981
2980
1300
1935
2410
2409
1298
1297
1296
3032
3033
2084
1292
1291
1290
1289
1288
1387
1383
1384
1385
1386
1388
1389
1390
1391
1392
1393
2758
2961
2962
2998
1381
1380
1379
1378
1377
1376
1375
1374
1373
1372

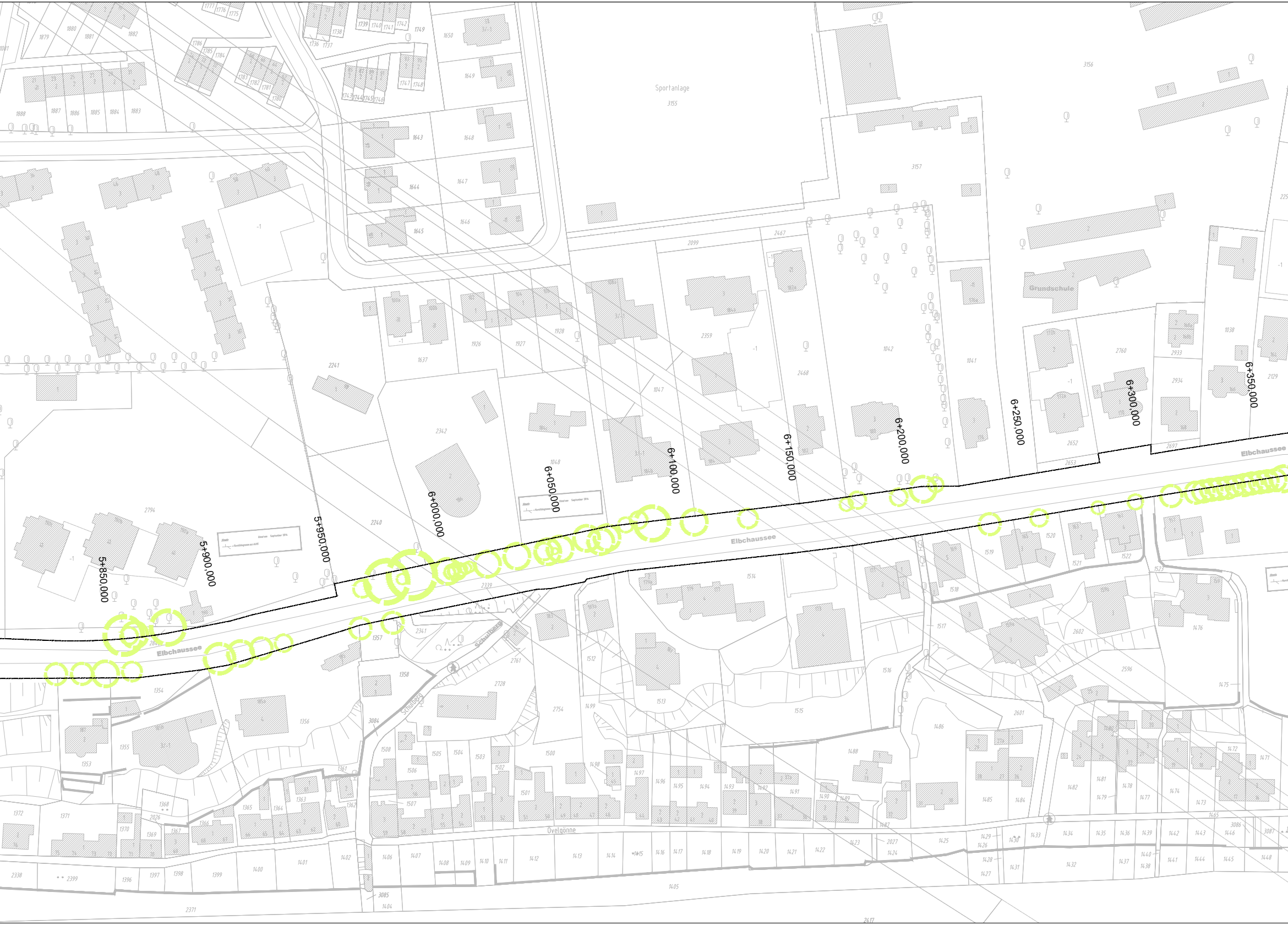
Sportanlage
3155
3156
3157
Grundschule
Elbchaussee
Elbchaussee
Elbchaussee
Schulberg
Schulberg
Övelgönne
5+850,000
5+900,000
5+950,000
6+000,000
6+050,000
6+100,000
6+150,000
6+200,000
6+250,000
6+300,000
6+350,000

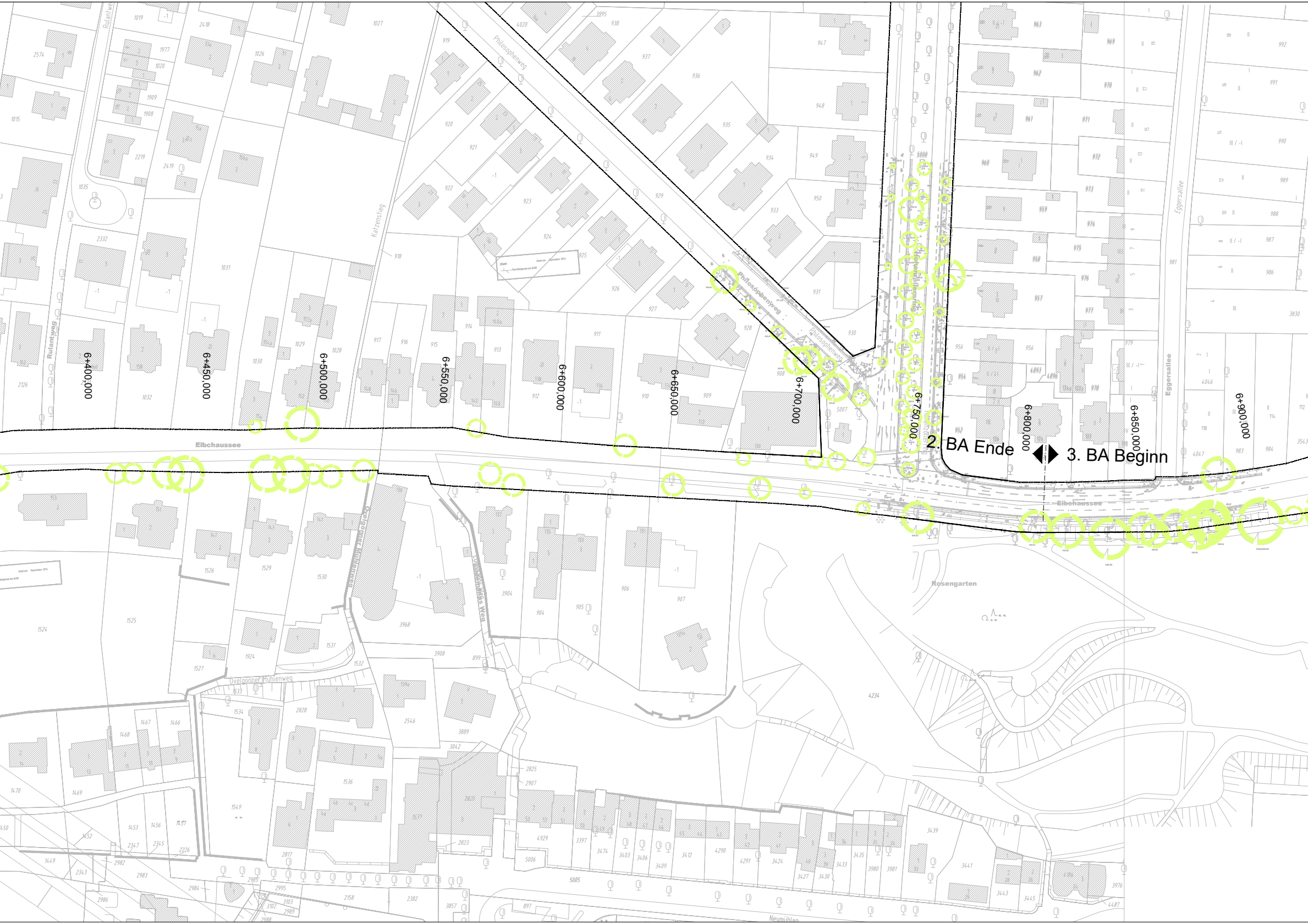

Rulantweg
Philosophenweg
Katzensteg
Elbchaussee
Eggersallee
Övelgönner Mühlenweg
Rosengarten
Neumühlen
6+400,000
6+450,000
6+500,000
6+550,000
6+600,000
6+650,000
6+700,000
6+750,000
6+800,000
6+850,000
6+900,000
2. BA Ende
3. BA Beginn

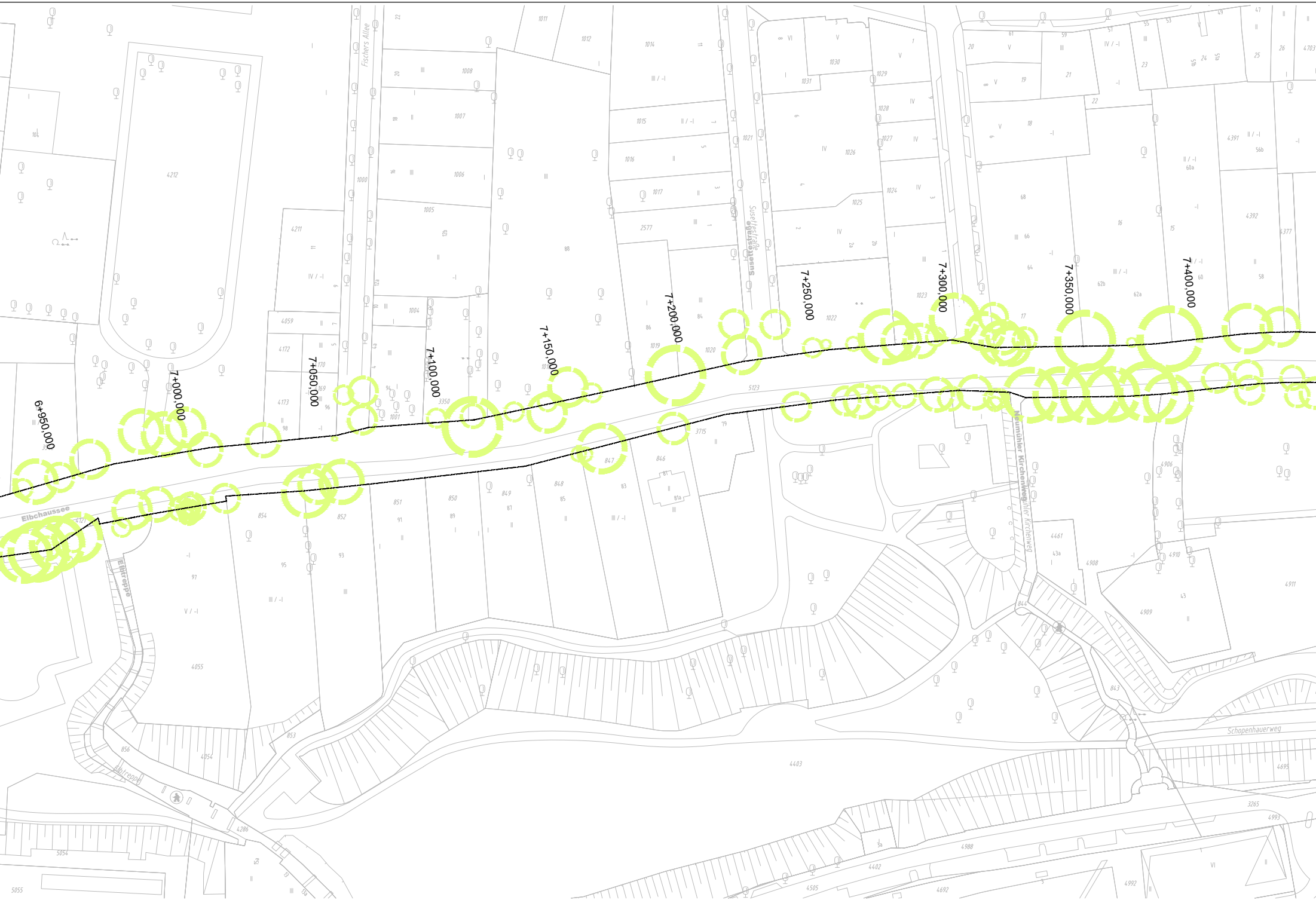
6+950,000
7+000,000
7+050,000
7+100,000
7+150,000
7+200,000
7+250,000
7+300,000
7+350,000
7+400,000
Elbchaussee
Fischers Allee
Susettestraße
Neumühler Kirchenweg
Elbtreppe
Schopenhauerweg
4212
4211
4059
4172
4173
4055
4054
4403
5123
3715
3350
1005
1006
1007
1008
1022
1023
1024
1025
1026
4391
4392
4906
4908
4909
4910
4911
4461
4988
4402
4505
4692
4992
4993
3265
5054
5055
4286
856
853
854
852
851
850
849
848
847
846
844
843

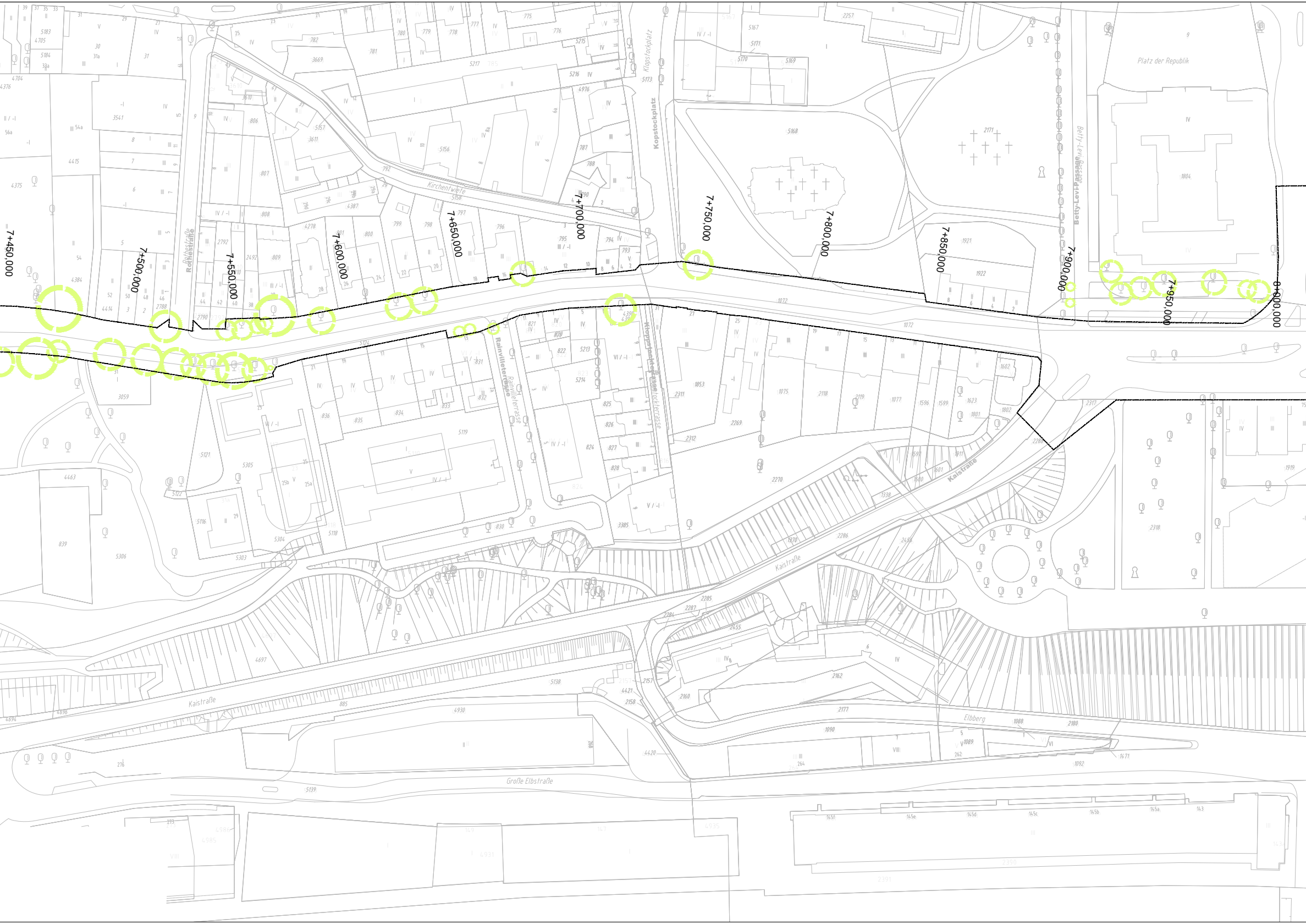
7+450,000
7+500,000
7+550,000
7+600,000
7+650,000
7+700,000
7+750,000
7+800,000
7+850,000
7+900,000
7+950,000
8+000,000
Rothestraße
Kirchentwiete
Klopstockplatz
Kopstockplatz
Platz der Republik
Betty-Levi-Passage
Rainvilleterrasse
Klopstockterrasse
Kaistraße
Elbberg
Große Elbstraße

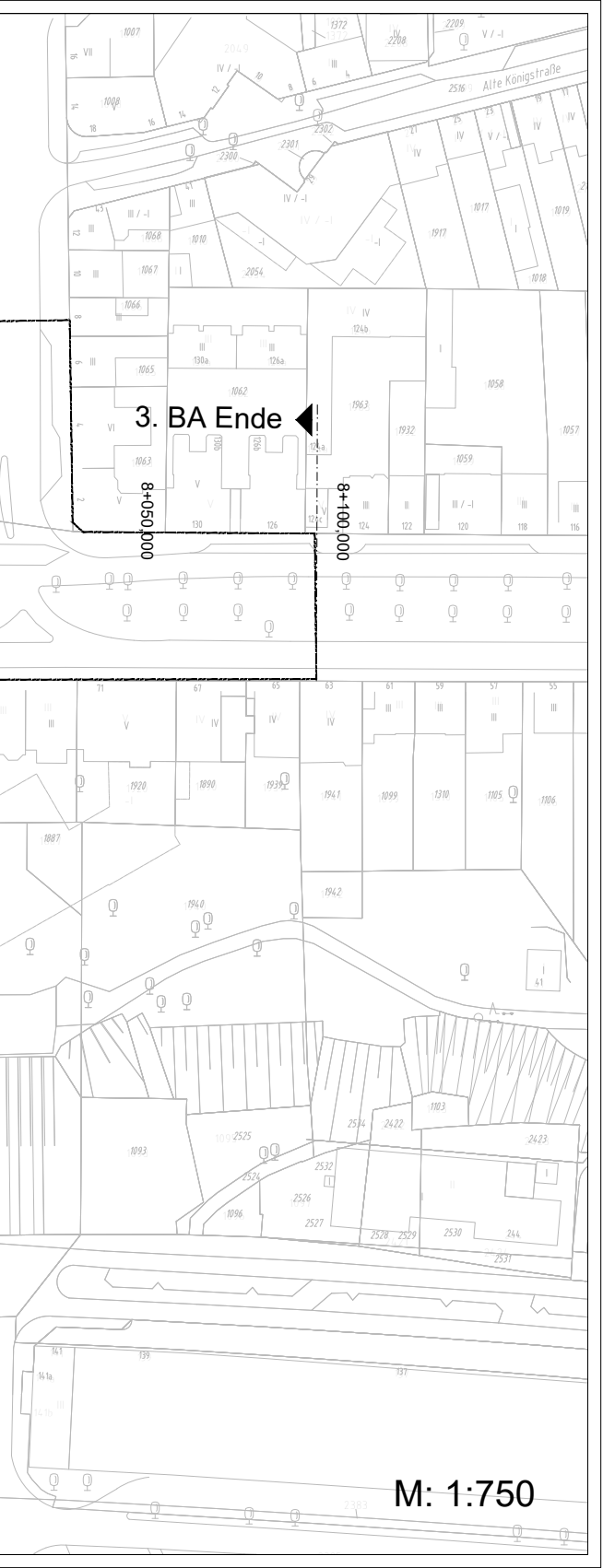
Alte Königstraße
3. BA Ende
8+050,000
8+100,000
1007
1372
2209
2208
2516
1008
2302
2301
2300
1068
1010
1067
2054
1066
1917
1017
1019
1018
124b
130a
126a
1065
1062
1963
1058
1932
1057
1063
1059
130
126
124
122
120
118
116
71
67
65
63
61
59
57
55
1920
1890
1939
1941
1099
1310
1105
1106
1887
1942
1940
41
1093
2525
2534
2422
1103
2423
2532
2524
2526
1096
2527
2528
2529
2530
244
2531
141
139
137
141a
M: 1:750